





MERKINNÄT

Kartan kohdenumerointi vastaa kaavaselostuksen kohdekuvauksen numerointia.

 Valtakunnallisesti arvokas maisema-alue (Utsjoen laakso) sekä valtakunnallisesti merkittävä kulttuurihistoriallinen ympäristö (Mantojärvi)
Lähde: Valtioneuvoston periaatepäätös (1995)

 Kulttuurihistoriallisesti, rakennushistoriallisesti tai maisemakuvan kannalta arvokas rakennus, rakennusryhmä tai muu kohde.
Lähde: Saamelaismuseo Siidan inventointi.


 Rakennustaiteellisesti tai kulttuurihistoriallisesti arvokas rakennus. Lähde: Lauri Putkonen.

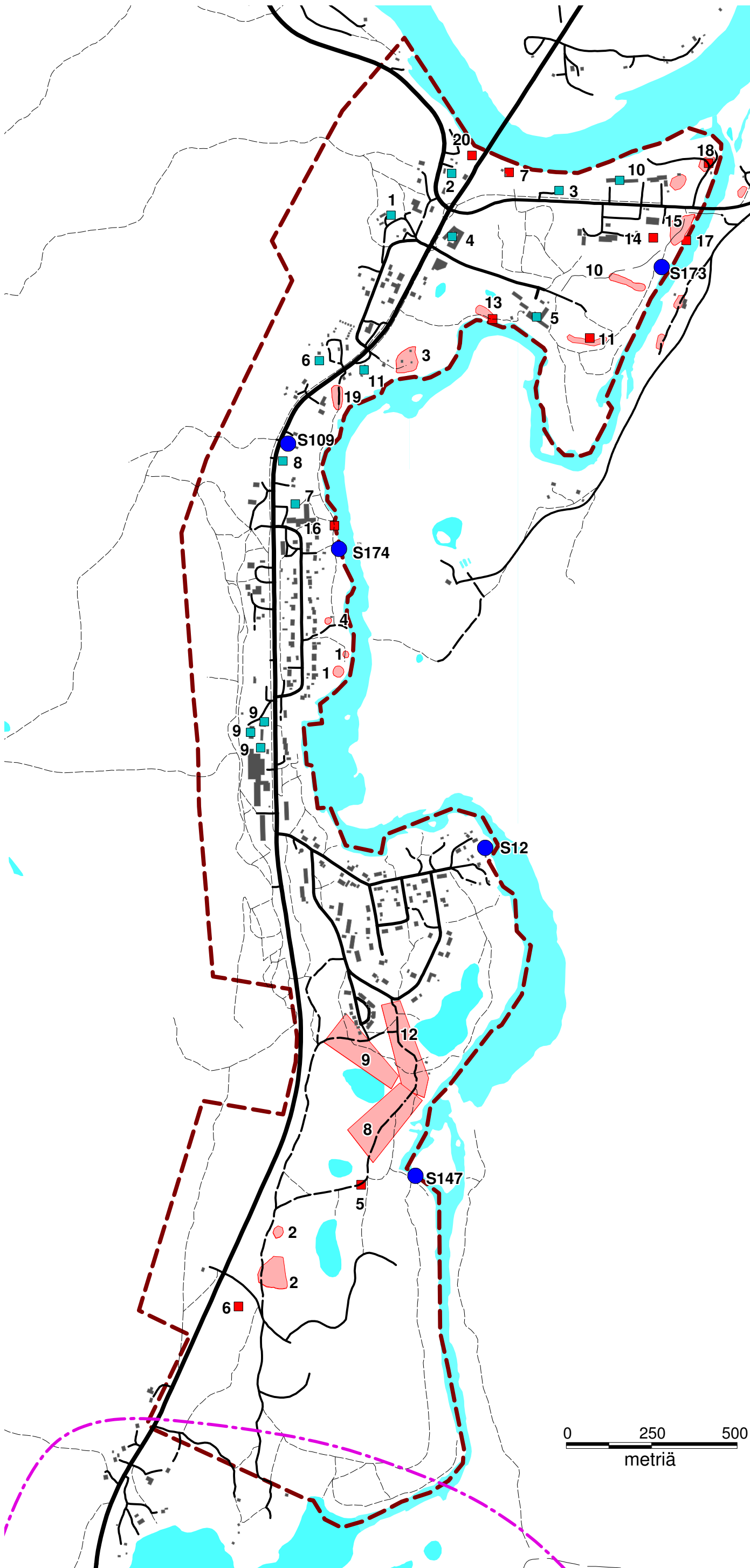
 Muinaismuistolain rauhoittama kiinteä muinaisjäännös. Pistemäinen kohde / alue.
Lähde: Muinaisjäännösrekisteri 23.11.2018

 Nykyiset rakennukset

 Vesistö

 Nykyinen tiestö

 Selvitysalueen raja



0 250 500
metriä